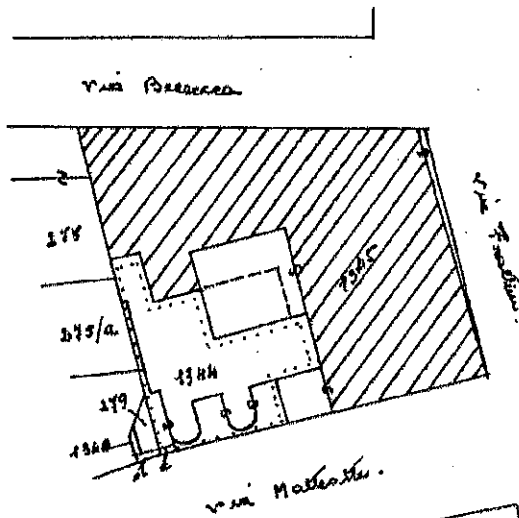


MODULARIO F. rig. rend. 497



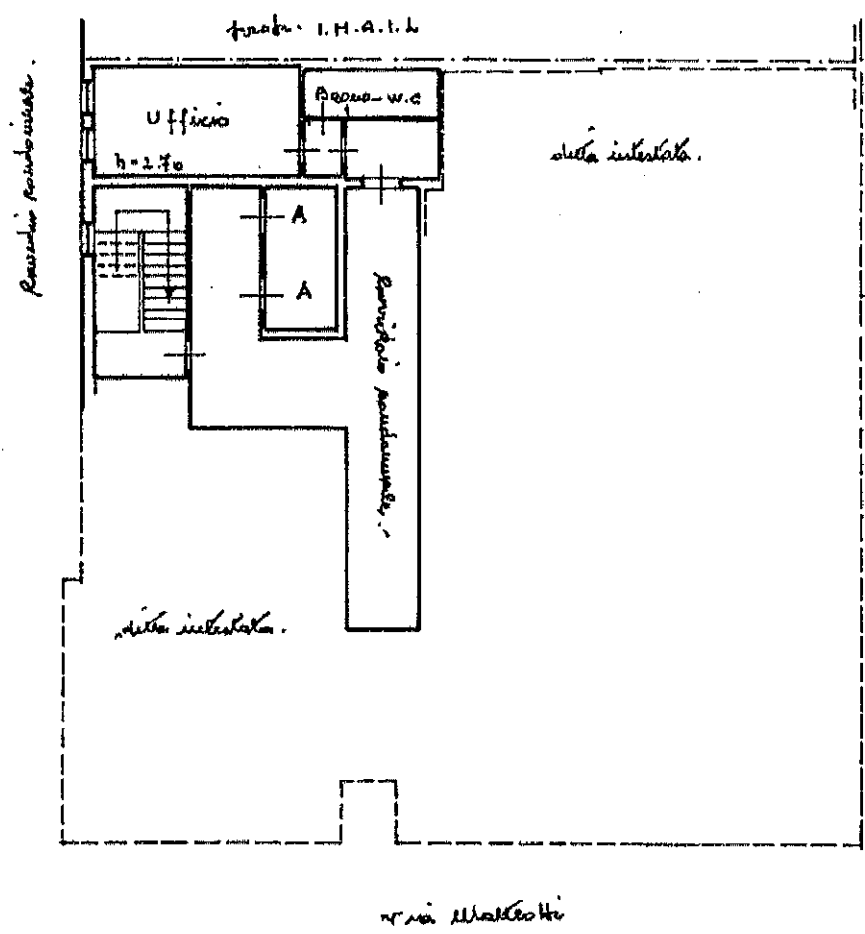
MINISTERO DELLE FINANZE  
DIREZIONE GENERALE DEL CATASTO E DEI SS.TT.EE.  
**CATASTO EDILIZIO URBANO** (RDL 13-4-1939, n. 652)

Planimetria di u.i.u. in Comune di LEGNAGO via Fraschini civ. ....



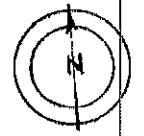
Comune di Legnago - P. ca. A. Foglio 5  
F. 1345/a - 1345/b - 1345/c

PIANO SECONDO



10 metri

ORIENTAMENTO



SCALA DI 1:200

Per funzione della P. ca. A. Foglio 5 - mappa n. 1345 sub. H-5-6-f e D. n. 1345/a

Dichiarazione di N.C.   
Ultima planimetria in atti   
Denuncia di variazione   
Data presentazione: 30/07/1990 - Data: 23/10/2013 - n. T124576 - Richiedente: RNIGNN64R68D150K  
Totale schede catastali acquisite: 11 (di cui 0297) - stampato stampato richiesto: A4(210x297)  
F. 1345 sub. 177  
n. 1345 sub. 177

Compilata dal Orlando  
(Titolo, cognome e nome)  
Paola Orlando  
della provincia di Venezia n. 63  
data 30 luglio 1990 Firma Paola Orlando

RISERVATO ALL'UFFICIO

Catasto dei Fabbricati - Situazione al 23/10/2013 - Comune di LEGNAGO (E512) - < Foglio: 17 - Particella: 1345 - Subalterno: 177 >  
Via Frascini - P. ca. A. Foglio 5 - mappa n. 1345 sub. H-5-6-f e D. n. 1345/a